


# VÝKAZ VÝMER

Doterajší stav					Zmeny					Nový stav					
číslo			Výmera		Druh pozemku	diel	k parcele číslo	m <sup>2</sup>	od parcely číslo	m <sup>2</sup>	číslo parcely	výmera		Druh pozemku	Vlastník, (iná opráv.osoba) adresa, (sídlo)
PK vložky	parcely		ha	m <sup>2</sup>								ha	m <sup>2</sup>		
2848		760/29		677	zast.pl.						760/29	355	zast.pl. 18		Obec Závod
											760/56	322	zast.pl. 18		Obec Závod
Spolu:				677								677			




Stav právny je totožný s registrom C KN

Legenda:  
Kód spôsobu využívania pozemku  
18 Pozemok, na ktorom je dvor

Spoplatnené v zmysle zákona č. 145/95 Z. z.



Geometrický plán je podkladom na právne úkony, keď údaje doterajšieho stavu výkazu výmer sú zhodné s údajmi platných výpisov z katastra nehnuteľnosti

 Vytvoriteľ: <b>Súkromná Geodetická skupina</b> <b>Viliam PAVELKA</b> 900 62 Kostolište, č.369 IČO 34473181 tel:0905 353 856	Kraj: Bratislavský	Okres: Malacky	Obec: Závod
	Kat.územie: Závod	Číslo plánu: 34473181-23/2013	Mapový list: ZS XX-17-2
<h2>GEOMETRICKÝ PLÁN na rozdelenie pozemku p.č.760/29</h2>			
Vyhotovil:	Autorizačne overil		Úradne overil Meno: <b>Ing. Alexandra Žigová</b>
Dňa: 17.4.2013 Meno: <b>Ing. Brigita Kučerová</b>	Dňa: 17.4.2013 Meno: <b>Ing. Brigita Kučerová</b>	Dňa: 10. Máj 2013 Meno: <b>Ing. Alexandra Žigová</b>	Číslo: 400/13
Nové hranice boli v prírode označené <b>kov. tyčami</b>	Náležitosť a presnosťou zodpovedá predpisom		Úradne overené podľa par. 9 zákona NR SR č. 215/1995 Z. z. o geodézii a kartografii
Záznam podrobného merania (mieračský náčrt): 1040	 Pečiatka a podpis		 Pečiatka a podpis
Súradnice bodov označených číslami a ostatné mieračské údaje sú uložené vo všeob. dokumentácii			